



Séjour rando dans le Trièves du 27 au 30 août 2025 groupes 1 et 2

Gîte du Randonneur

Margaux VAUCHIER

9 place Louis Thiers 38930 Chichilianne 06 83 76 75 21

<https://www.gitedumontaiguille.fr/>

Nuit 25 €, demi-pension 30 € pique-nique 11 € Chambres de 4 personnes

A la fois gîte, restaurant et bar, le Randonneur vous accueille chaleureusement toute l'année à Chichilianne, petit village calme et reculé à deux pas du Mont-Aiguille, dans le Trièves, en plein cœur du Parc Régional du Vercors. Que ce soit pour une nuit à la montagne, un bon plat, une boisson fraîche, ou une soirée animée, venez profiter d'un moment déconnecté ! Amis randonneurs ou non, vous êtes les bienvenus toute l'année au Gîte du Randonneur.



Chambre 4

Capacité de 4 personnes



Chambre 5

Capacité de 4 personnes



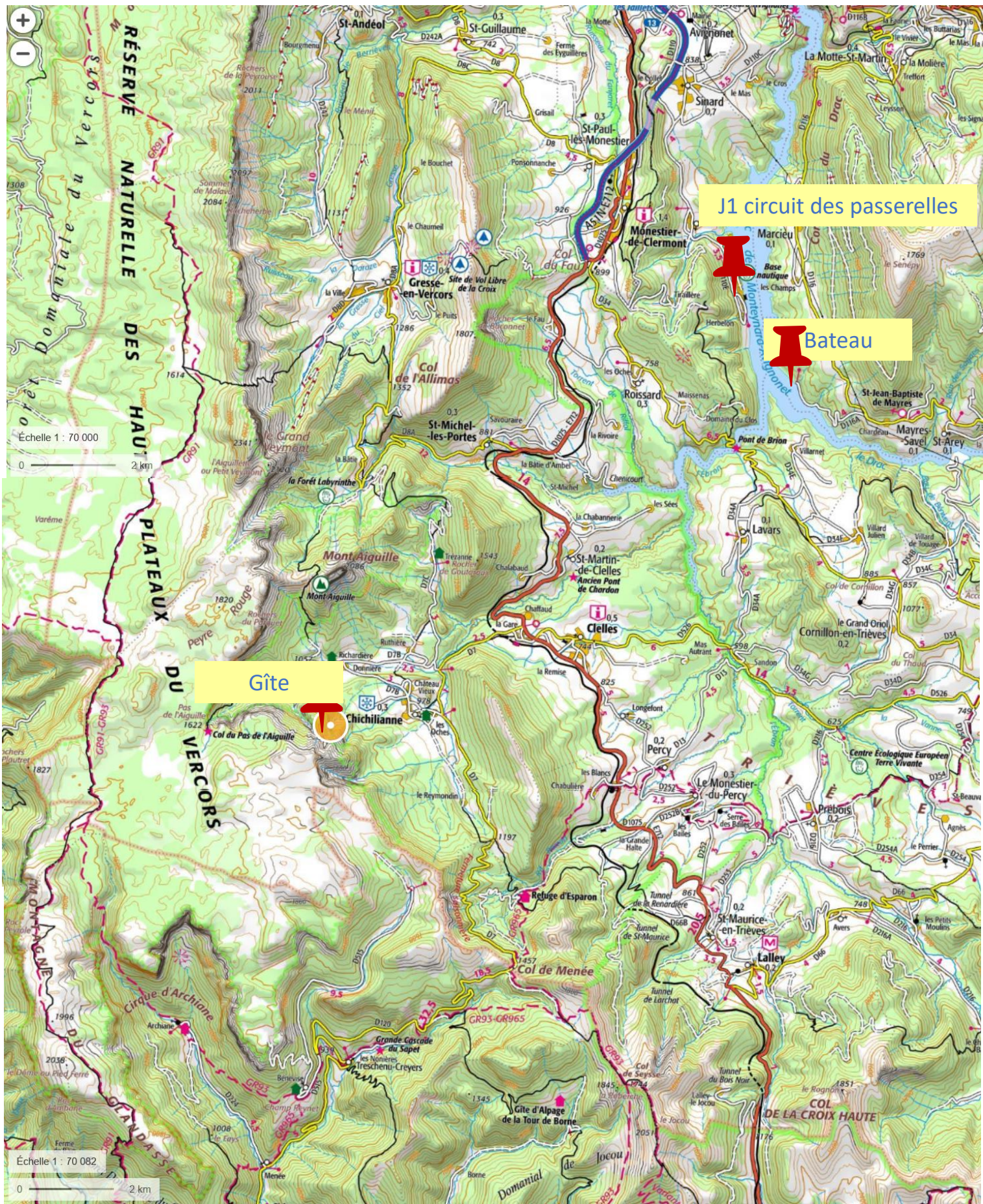
Chambre 6

Capacité de 4 personnes



Chambre 7

Capacité de 4 personnes



J1 circuit des passerelles



Bateau



Gîte



J2



J3



J4



J1 mercredi 27 août

Le Tordnet – Treffort – Chichilianne

Départ du Tordnet à xx h

Arrivée à Treffort vers xx h

Bateau vers Savel puis circuit des passerelles

Poursuite du trajet en voiture jusqu'à Chichilianne et le Gîte du Randonneur

Tour des passerelles himalayennes du Monteynard

16,3 km 420 m D+ 5h00 Open Runner #10055480

D'une longueur de 12,5 km, le circuit de randonnée des passerelles himalayennes est une boucle originale qui vous fera franchir les gorges du Drac et celles de l'Ebron en empruntant successivement la passerelle himalayenne du Drac (220m) et la passerelle himalayenne de l'Ebron (180m). Le circuit des passerelles permet de découvrir de magnifiques points de vue sur le lac et les sommets alentour, en cheminant sur un agréable itinéraire forestier.

Après s'être garés côté Trièves à Treffort sur le parking de La Salette ou des Combettes (Embarcadère du bateau La Mira), la randonnée des passerelles débute par l'agréable traversée du lac en bateau jusqu'à Mayres-Savel sur l'autre rive côté Matheysine.

Il est nécessaire de réserver votre traversée auprès du bateau La Mira

Réservation du bateau La Mira – <https://reservation.la-mira.com/booking> Tél : 04 76 34 14 56



Pour les jours suivants, les parcours se feront en fonction de la météo.

5 circuits sont « présélectionnés »

Le tour du Mont Aiguille

17,7 km 1100 m D+ 7h00 Openrunner #14923554

Le Grand Veymont au départ de Gresse en Vercors

12,240 km 1061 m D+ 6h45 Visorando #15539200

Le Pas de l'Aiguille

8,360 km 581 m D+ 3h00 Openrunner #14928530

Le Goutaroux

8,540 km 510 m D+ 3h45 Openrunner #16933525

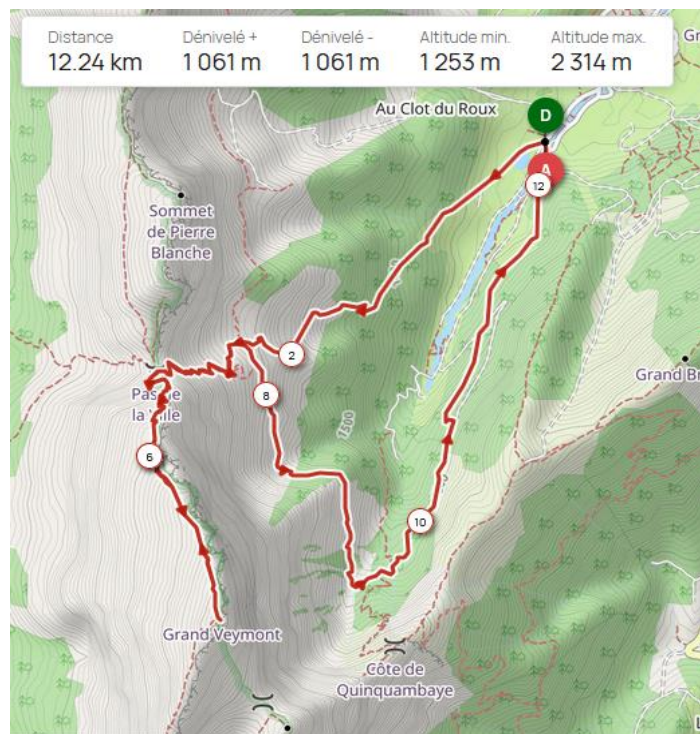
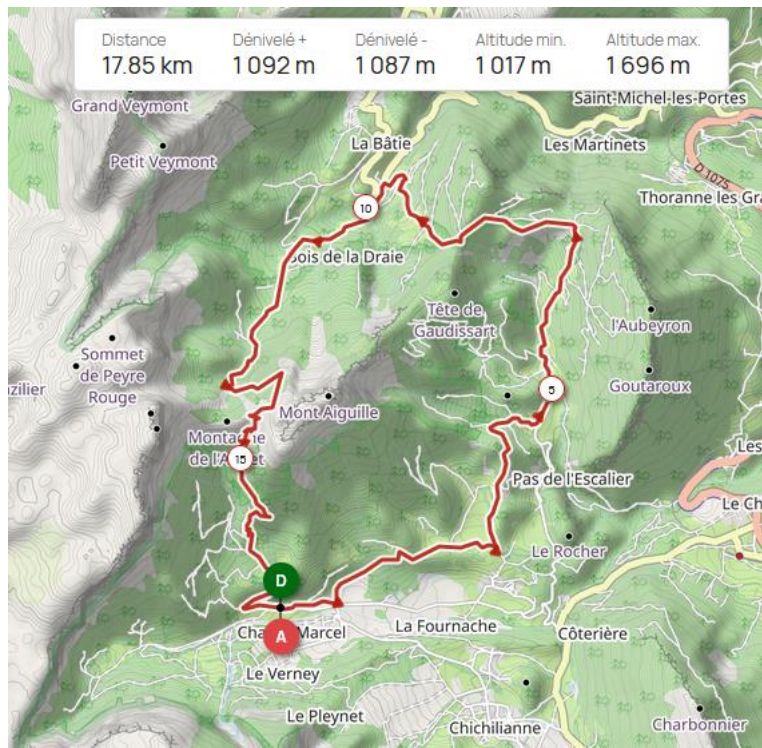
Le tour de Chichilianne

3,810 km 116 m D+ 1,30h Openruinner #20521170

Tour du Mont Aiguille 17,7 km 1100 m D+ 7h00 Open Runner #14923554

Le tour du Mont-Aiguille est une très belle et longue randonnée qui permettra aux randonneurs d'observer cette aiguille de calcaire, détachée de sa falaise originelle voisine, sous tous ses angles. La diversité des paysages rencontrés est étonnante !

Départ :Se garer sur le parking à proximité du foyer nordique au hameau de la Richardière.



Grand Veymont au départ de Gresse en Vercors 12,240 km 1061 m D+ 6h45 #15539200

Point culminant du massif du Vercors avec 2341 mètres d'altitude, le Grand Veymont offre un point de vue magnifique à 360° ! Il domine notamment le village de Gresse en Vercors, le Mont Aiguille et le Balcon Est du Vercors.

Randonnée sportive, l'ascension du Grand-Veymont réserve de nombreuses surprises comme la rencontre avec les bouquetins, marmottes et parfois même des vautours !

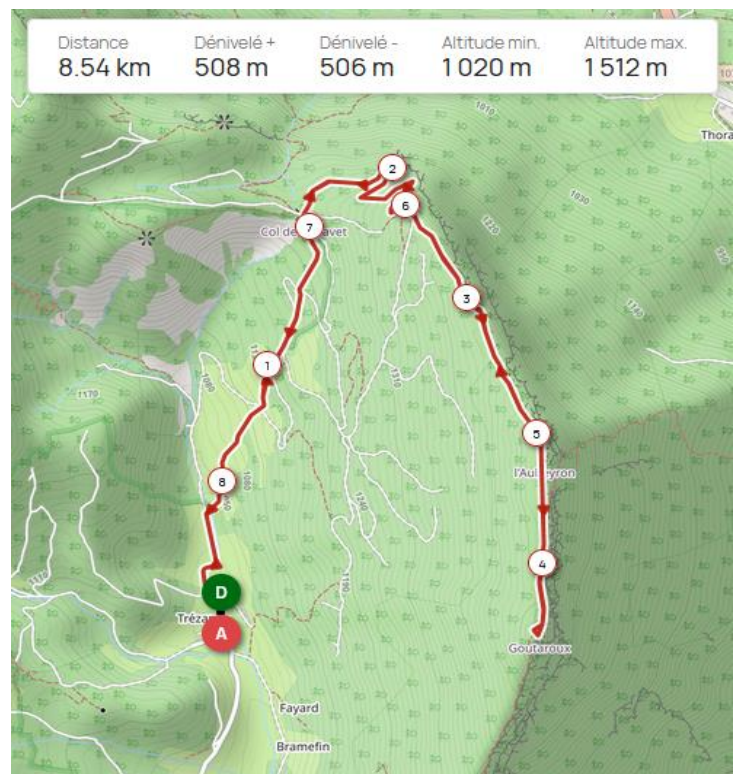
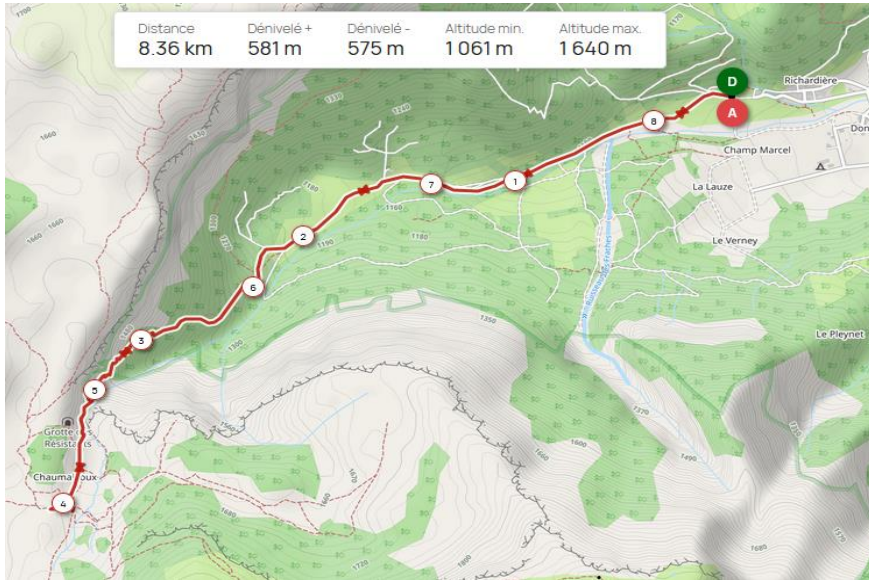
Il faut dire que c'est une randonnée privilégiée pour découvrir la réserve naturelle des Hauts-Plateaux du Vercors, vaste espace préservé.

La randonnée se fait traditionnellement depuis Gresse en Vercors, en passant par le Pas de la Ville (voir fiche topo ci-dessous). Mais il est aussi possible de passer par le Pas des Bachassons (en partant de La Bâtie) ou de faire de l'ascension du Grand Veymont le point culminant d'une itinérance de trois jours sur les Hauts Plateaux, en partant de Chichilienne.

Le Pas de l'Aiguille 8,360 km 581 m D+ 3h00 Open Runner #14928530

Le **Pas de l'Aiguille** vous charmera par sa **vue splendide sur le Mont Aiguille** et les paysages sauvages de la Réserve Naturelle des Hauts Plateaux du Vercors, Si vous êtes chanceux, vous pourrez observer des marmottes qui se cachent dans l'alpage. Vous pourrez aussi peut-être apercevoir des bouquetins qui jouent les acrobates dans les falaises.

- **L'aller-retour s'effectue en 3 heures pour 580 mètres de dénivelé.**
- Une **variante** permet de faire une boucle en traversant une partie des hauts plateaux, puis de redescendre à Chichilianne en passant par le pas de l'Essaure (Attention : **réservé aux randonneurs avertis** car il n'y a pas de balisage sur la Réserve Naturelle des hauts Plateaux. **Déconseillé par brouillard ou mauvais temps**).



Le Goutaroux 8,540 km 510 m D+ 3h45 Open Runner #16933525

Au départ du charmant hameau de Trézanne, la randonnée du Goutaroux offre une vue incroyable sur le Mont-Aiguille tout proche et permet également d'apprécier les paysages du Trièves depuis le sommet.

Randonnée assez variée avec des passages dégagés permettant d'apprécier la vue sur le Mont-Aiguille, des passages rafraichissants dans la forêt orientée Nord et un final sur les crêtes de l'Aubeyron jusqu'au sommet du Goutaroux.

Le tour de Chichilianne 3,810 km 116 m D+ 1,30h Open Runner #20521170

Une agréable balade pour découvrir le village de Chichilianne blotti au pied du Mont-Aiguille, idéal pour une balade en famille !

Cette randonnée plutôt ardue vous permettra d'effectuer un tour du village de Chichilianne en empruntant différentes crêtes aux magnifiques points de vue. Plusieurs panneaux pédagogiques jalonnent le parcours.

